



Conseils, formations  
Nouvelles pratiques  
Adhésions  
Expertise sentiers  
TopoGuides®

Plus d'infos sur <http://eure-et-loir.ffrandonnee.fr>  
02 37 36 63 92 - [cdrp28@wanadoo.fr](mailto:cdrp28@wanadoo.fr)

## Pas de rando sans topo !

18 titres en Région Centre  
pour vous guider



**FFRandonnée**  informations et commande  
au 02 54 35 55 63

Envie  
de découvertes ?



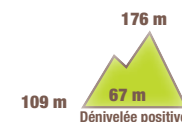
## Le val d'Ozée

### SITUATION

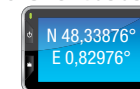
Margon, à 2 km au nord-est de  
Nogent-le-Rotrou par la D 923

### PARKING

Parc de loisirs de la Borde



### GPS Point de départ



**3 H 30**

**14 K M**




Parcourez le paysage bocager de la vallée de la Cloche. Vous aurez peut-être la chance d'admirer « l'ambassadeur du Perche » : le cheval percheron.



### À DÉCOUVRIR EN CHEMIN

• Margon : église Notre-Dame-du-Mont-Carmel • site de l'ancienne abbaye d'Arcisses • vallée de la Cloche • élevage de chevaux percherons à Vanoise.

### Code de balisage FFRandonnée

-  Bonne direction
-  Changement de direction
-  Mauvaise direction

### BALISAGE

jaune

### DIFFICULTÉS !

• forte montée après 3 et avant 6



### À DÉCOUVRIR DANS LA RÉGION

• Nogent-le-Rotrou : château Saint-Jean XI<sup>e</sup>-XIII<sup>e</sup>-XV<sup>e</sup> s., église Notre-Dame XII<sup>e</sup>-XIV<sup>e</sup>-XIX<sup>e</sup> s., chapelle funéraire du Duc de Sully • Thiron-Gardais : église abbatiale XII<sup>e</sup>-XIII<sup>e</sup>, jardins • Condeau : château et moulin de Villeray • autres randonnées dans le département de l'Eure-et-Loir : [www.123randonnee.fr](http://www.123randonnee.fr)



• Office du tourisme de Nogent-le-Rotrou,  
02 37 29 68 86,  
[www.nogentlerotrou-tourisme.fr](http://www.nogentlerotrou-tourisme.fr)



**Comité de l'Eure-et-Loir**,  
02 37 36 63 92,  
<http://eure-et-loir.ffrandonnee.fr>

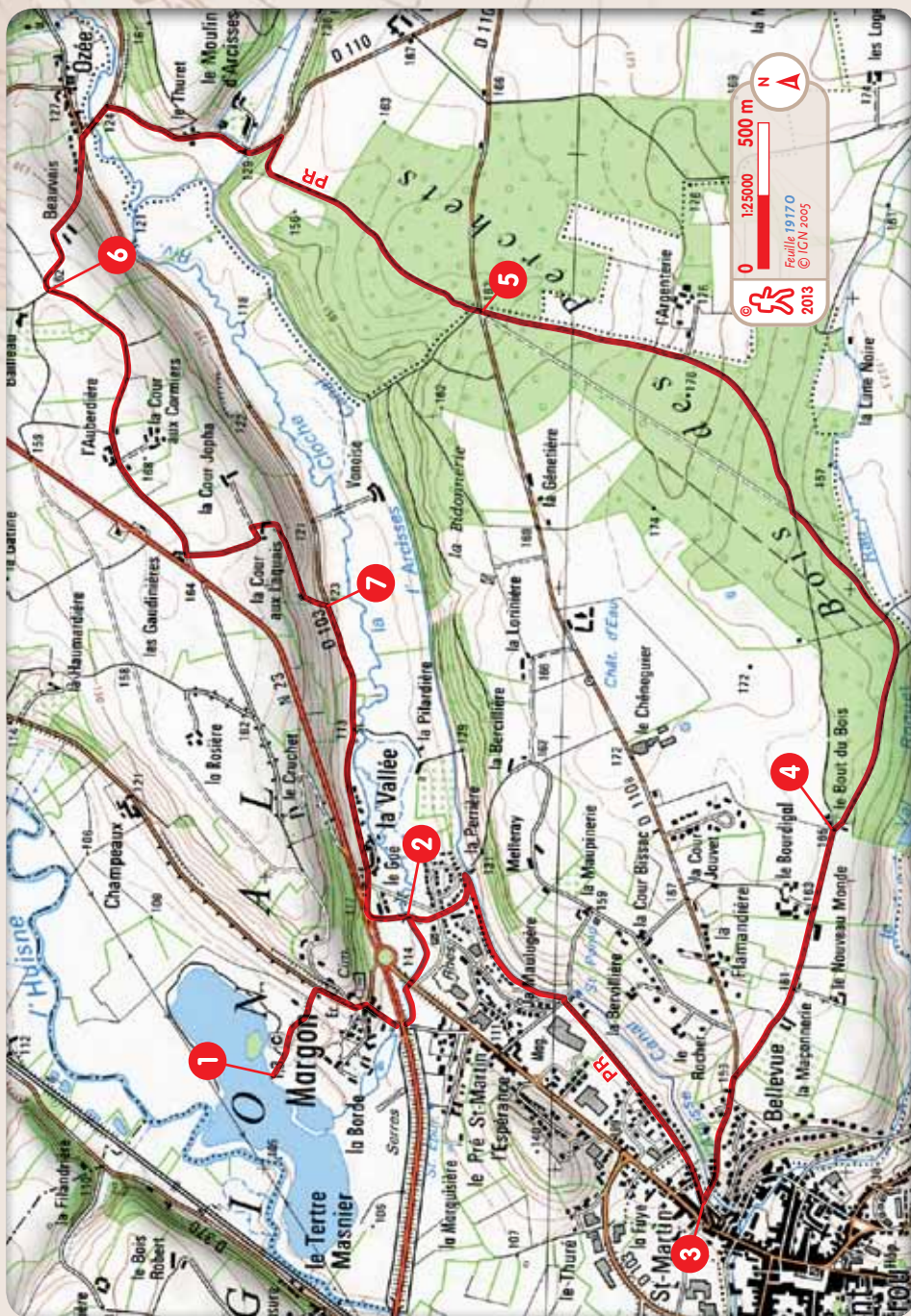


### Hébergements

Pensez à réserver !

• **Hôtel du Perche** : rue de la Bruyère, 02 37 53 43 60, [www.hotel-du-perche.com](http://www.hotel-du-perche.com), 40 chambres.  
• **Chambres d'hôtes** : 31, rue Bretonnerie, 06 11 43 46 72, [www.giteduperche.fr](http://www.giteduperche.fr).  
• **Camping municipal des Viennes** : 4, rue Villette-Gâté, 02 37 52 80 51, [www.ville-nogent-le-rotrou.fr](http://www.ville-nogent-le-rotrou.fr), ouvert du 25 mai au 15 septembre, 30 emplacements.





**1** À la sortie de la base de loisirs (aire de pique-nique), tourner à droite, passer devant l'église (plaques explicatives) et, face au portail, descendre par la rue des Lavandières. Après le passage couvert, emprunter le sentier gravillonné à gauche. Au pont sur la Cloche, traverser la route (prudence !) pour descendre les marches aménagées et longer la rivière (mairie à droite) jusqu'à la sortie du terrain de jeux.

**2** Tourner à droite vers la clinique vétérinaire, traverser la rue et monter par le chemin en direction de la Perrière. Emprunter le chemin herbeux à droite passant à l'arrière du lotissement ; il est dominé par l'ancien canal d'Arcisses. Au bout, suivre en face la rue du chemin des Lignes.

**3** Monter à gauche par la rue des Ruisseaux vers Brunelles. En haut de la côte, obliquer à droite vers le Bout du Bois.

**4** Au hameau, suivre l'allée de droite pour traverser le bois du Perchet. Rester toujours à gauche sur le chemin principal, puis prolonger par la petite route de l'Argenterie.

**5** Couper la D 110.8 (prudence !) pour s'engager sur le chemin le plus à droite. Au sortir du bois, descendre par la route à gauche vers Ozée (vue sur l'ancienne abbaye d'Arcisses). Emprunter la D 103 à gauche, passer le pont sur la Cloche, puis ignorer la D 110 à droite pour monter un peu plus loin à droite par une petite route vers Beauvais.

**6** Après les maisons, emprunter le chemin de gauche. Passer l'Auberdière et, peu avant la D 923, suivre une petite route à gauche. À la Cour aux Laquais, descendre par le chemin herbeux (vue sur la vallée de la Cloche : chevaux percherons) et déboucher sur la D 103.

**7** Emprunter la D 103 à droite (prudence !) ; elle longe la vallée de la Cloche. Après le hameau de la Vallée, depuis la D 923, descendre à gauche vers le terrain de jeux et passer le pont.

**2** À droite, par l'itinéraire de l'aller, rejoindre le plan d'eau de la Borde.

Percherons.



© C. Lazzi.

## FAUNE ET FLORE

### LE CHEVAL PERCHERON

Le cheval percheron a hérité de ses ancêtres arabes sa robe, sa grâce et ses narines dilatées. C'est le cheval de trait le plus répandu dans le monde. Dès le XIX<sup>e</sup> siècle, il est exporté aux Etats-Unis, en Allemagne et au Japon. Robuste et gentil, c'est un compagnon apprécié. Deux modèles se côtoient aujourd'hui. Le « trait percheron », grand et lourd, est destiné aux travaux

agricoles et forestiers. Le « diligencier percheron », de grande taille, excelle à l'attelage sportif ou de prestige. Élégant, le poulain aime à changer de robe : né noir, il s'habille de gris pommelé, puis blanc, né gris, il se vêt de noir. Le percheron est toujours à l'honneur dans les fêtes locales : des occasions de l'approcher de près en promenade montée ou attelée.